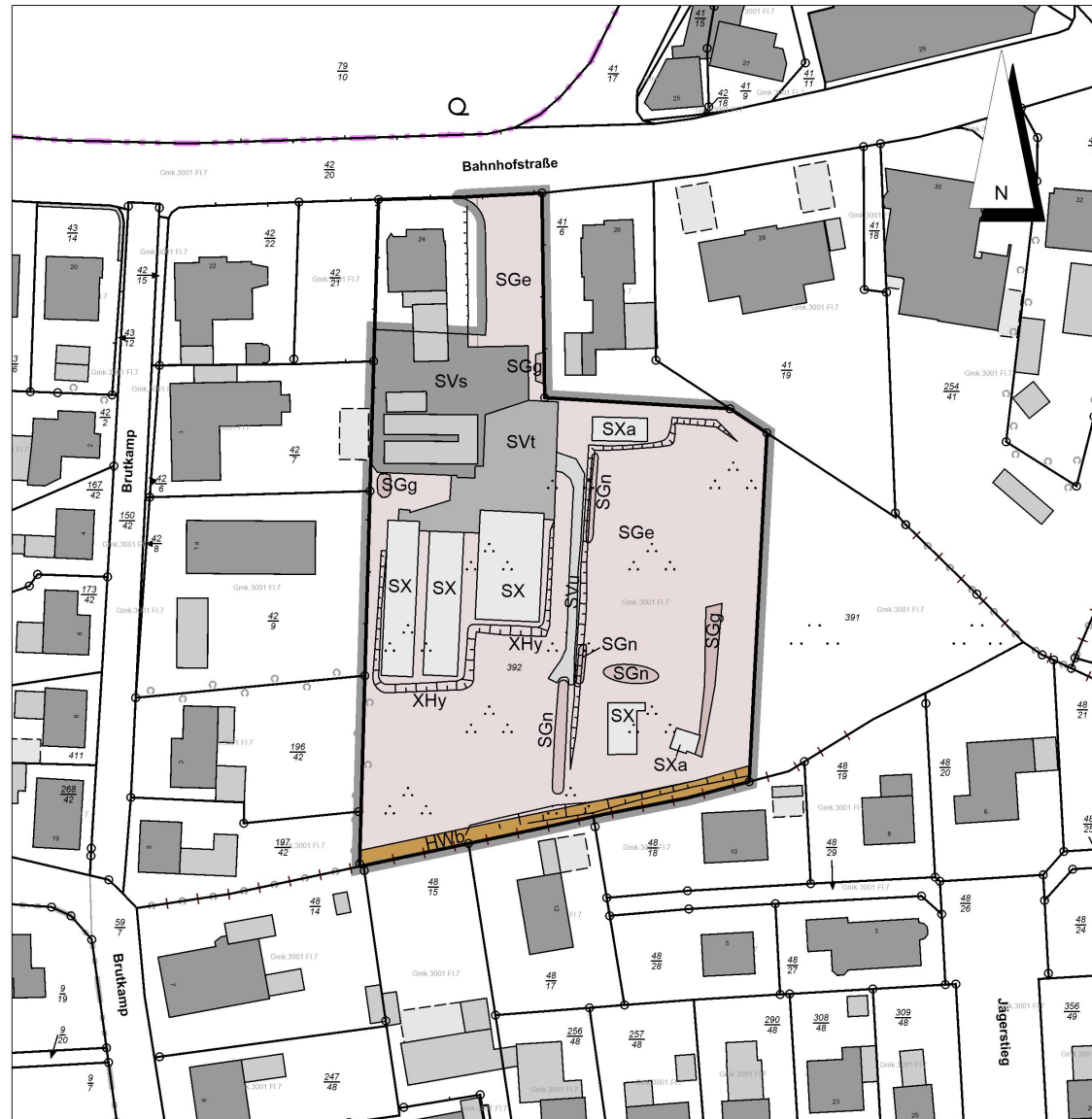


Gemeinde Albersdorf

Bebauungsplan Nr. 38

Biotoptypenbestandsplan

Maßstab 1 : 1.000











LEGENDE BESTAND

Bezeichnung und Code Biotoptypen gemäß Kartieranleitung und erläuterte Standardliste der Biotoptypen Schleswig-Holsteins Version 2.2.1 (August 2024)

Acker- und Gartenbauflächen, Baumschulen und Weihnachtsbaumplantagen

Siedlungs-, Verkehrs-, Sonderfläche

-  SGe - Rasenfläche, arten- und strukturreich
-  SGg - Urbanes Gebüsch mit heimischen Arten
-  SGn - Urbanes Gehölz mit Nadelgehölzen
-  SVs - Vollversiegelte Verkehrsfläche
-  SVt - Teilversiegelte Verkehrsfläche
-  SVu - Unversiegelter Weg mit und ohne Vegetation
-  SX - Gebäude und vegetationsfreie Flächen im besiedelten Bereich
-  SXa - Alte Bausubstanz

Gehölze

-  HWb - Durchwachsener Knick, §

Morphologische Strukturtypen

- XHy - Sonstiger Steilhang im Binnenland

Biotopschutz:

- § - Biotopschutz § 30 (2) BNatSchG, § 21 (1) LNatSchG

Sonstige Darstellungen

-  Geltungsbereich Bebauungsplan Nr. 38

Stand: 27.11.2025

Kartengrundlage: © GeoBasis-DE/LVermGeo SH/CC BY 4.0 Stand: 24.03.2025

Dithmarsenpark 50
25767 Albersdorf
Tel. 04835 - 97 838 00
Fax 04835 - 97 838 02